



Winterfrische im Tölzer Land

Das Tölzer Land bietet eine Vielzahl an Loipen. Sowohl für den sportlichen Läufer mit  Skatingtechnik oder  diagonalem Laufstil aber auch moderate Strecken für den beschaulichen Genuß-Skiwanderer. Suchen Sie sich einfach »Ihre Loipe« aus dem großen Angebot aus.

Insgesamt führen ca. 260 km Loipen durch die abwechslungsreiche Voralpenlandschaft. Die gut gespurten Langlaufstrecken sind meist von den örtlichen Skiclubs fachmännisch angelegt und werden stets, besonders natürlich nach Schneefällen, immer wieder neu präpariert.

Informationen über den Zustand der Loipen finden Sie unter www.toelzer-land.de, oder auf den Internetseiten der Orte und Gemeinden im Tölzer Land.

Wer sich erst vor Ort für den Langlauf entschließen kann, findet in Lenggries, Jachenau und Bad Tölz Leihgeräte und auch Skischulen, die die richtige Technik vermitteln.

Und wer mal von den schmalen Langlaufplatten auf die Alpinski umsteigen möchte, kommt im Tölzer Land ebenso voll auf seine Kosten. Vor allem in der Skiregion Brauneck-Wegscheid als auch bei den Bergbahnen und Liften am Blomberg und der Herzogstandbahn. Darüber hinaus gibt es noch einige Übungslifte in Gaißbach, am Buchberg, in Peretshofen und Kochel am See (siehe auch die grau dargestellten Piktogramme auf der Panoramakarte).

Wir wünschen Ihnen schon heute viel Winterspaß im Tölzer Land auf seinen Loipen und Pisten.

Ihr Tölzer Land Tourismus

Haftungsausschluss: Der Herausgeber übernimmt keine Haftung für Schäden jeglicher Art im Zusammenhang mit den aufgeführten Angeboten. Dies gilt insbesondere für den Zustand der zu befahrenden Loipen oder Pisten. Die Benutzung der Loipen und Pisten erfolgt ausschließlich in Eigenverantwortung!

Irrtum und Änderungen vorbehalten!

Impressum:
Herausgeber: Tölzer Land Tourismus im Landratsamt Bad Tölz-Wolfratshausen
Prof.-Max-Lange-Platz 1, 83646 Bad Tölz
o 80 41 / 50 52 06
o 80 41 / 50 53 75
info@toelzer-land.de
www.toelzer-land.de
Konzeption, Gestaltung: werbe-team, Heinz Krug, Gaißbacher Straße 37, 83646 Bad Tölz
Archiv Tölzer Land Tourismus, Archiv Tourist-Information Bad Tölz, Klaus Knirk, Gästeinformation Jachenau
Panoramakarte: Studio Kramer, München
Druck: Druckhaus Weber, Bad Tölz

2 Loipe Geretsried und Königsdorf

Einstieg: Geretsried: Böhmwiese gegenüber Rathaus; Königsdorf-Wiesen hinter dem Campingplatz; Segelflugplatz Königsdorf-Wiesen
Königsdorf: ca. 1 km Richtung Bad Tölz; Osterhofen-Niederham

Technik:  Diagonal und  Skating



Länge: Geretsried: 12 km
Wiesen: Rundkurs 5 km
Königsdorf: Niederham-Osterhofen 4 km; Kreut-Grafiing 9 km

Hotline / Info: Geretsried Sportamt Karl-Lederer-Platz 1 82538 Geretsried
Tel. o 81 71 / 62 98-26
www.geretsried.de
Gemeindeverwaltung Königsdorf Hauptstr. 54, 82549 Königsdorf
Tel. o 81 79 / 93 12-0
www.gemeinde-koenigsdorf.de



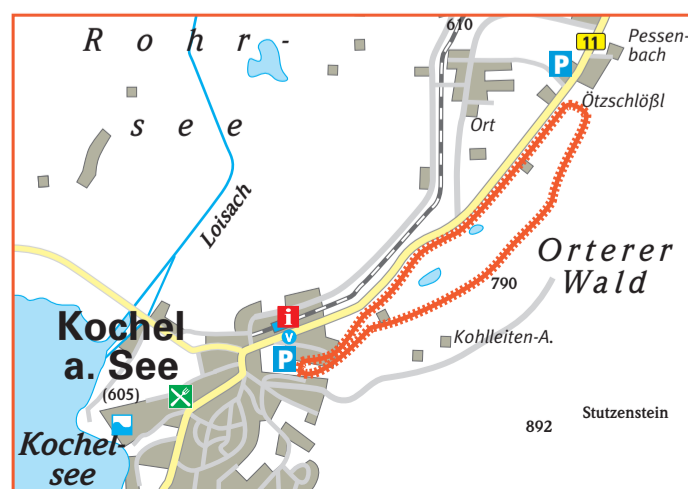
3 Loipe Kochel am See

Einstieg: Ötzschlößl und Kalmbachstraße

Technik:  Diagonal und  Skating

Länge: 8 km


Hotline / Info: Tourist Info Kochel am See Bahnhofstr. 23 82431 Kochel a. See
Tel. o 88 51 / 3 38
www.kochel.de



Die Loipe nach Sachsenkam und Kloster Reutberg

4 Loipe Vorderriß – Wallgau

Einstieg: Vorderriß


Technik:  Diagonal

Länge: 15 km einfache Strecke

Hotline / Info: Gästeinformation Lenggries Rathausplatz 2, 83661 Lenggries
Tel. o 80 42 / 50 18-0
www.lenggries.de/wetter
oder Gasthof »Post« Vorderriß
Tel. o 80 45 / 2 77

5 Loipe Fall – Vorderriß

Einstieg: Fall oder Vorderriß


Technik:  Diagonal

Länge: 8 km

Hotline / Info: Gästeinformation Lenggries Rathausplatz 2, 83661 Lenggries
Tel. o 80 42 / 50 18-0
www.lenggries.de/wetter
oder Gasthof »Post« Vorderriß
Tel. o 80 45 / 2 77

6 Loipe Rißtal – Sonnenloipe

Einstieg: Vorderriß


Technik:  Diagonal

Länge: 7 km (Rundstrecke)

Hotline / Info: Gästeinformation Lenggries Rathausplatz 2, 83661 Lenggries
Tel. o 80 42 / 50 18-0
www.lenggries.de/wetter
oder Gasthof »Post« Vorderriß
Tel. o 80 45 / 2 77

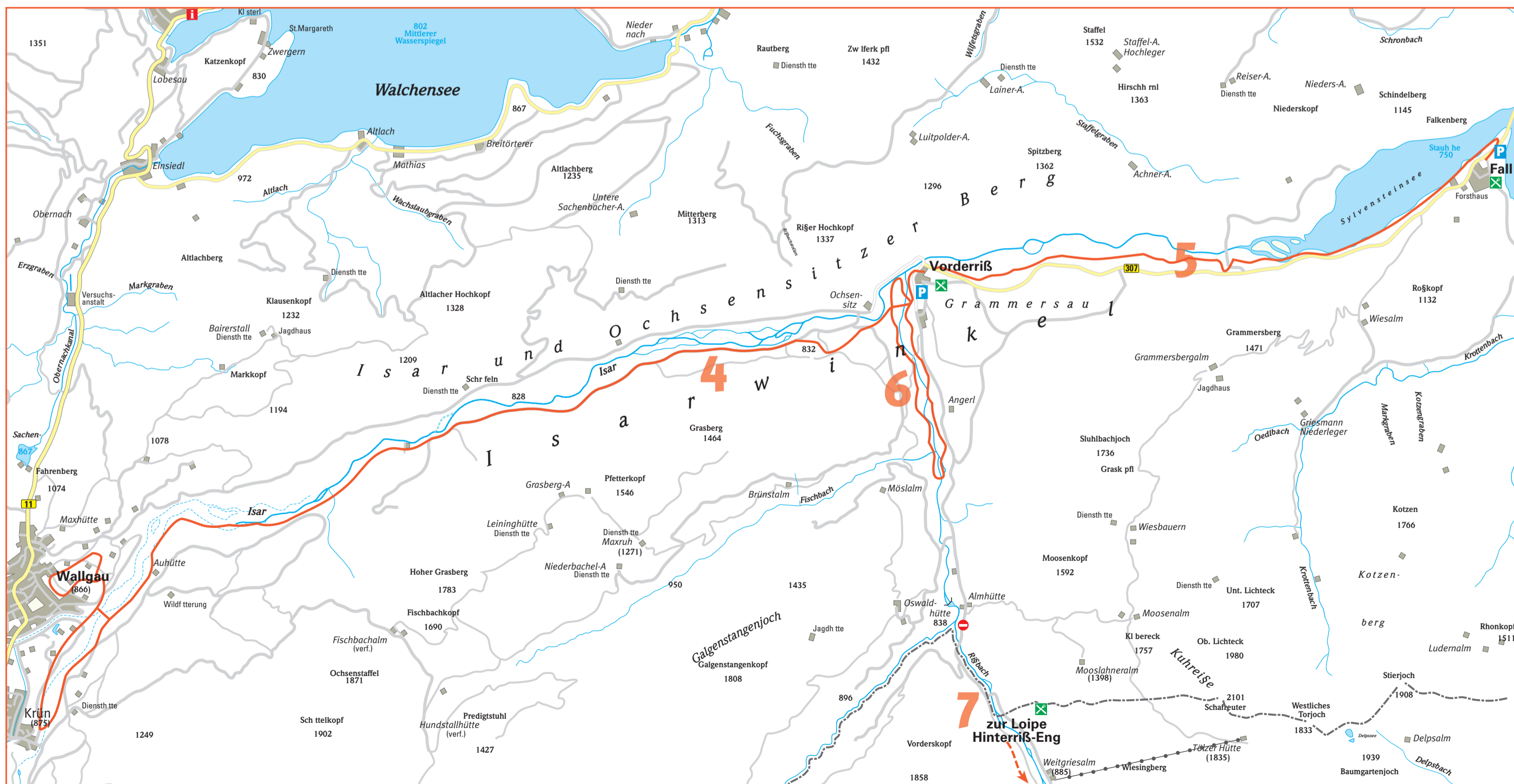
7 Karwendelloipe Hinterriß – Eng

Einstieg: Hinterriß (nicht auf dem Kartenausschnitt)

Technik:  Diagonal

Länge: 12 km einfache Strecke

Hotline / Info: Gästeinformation Lenggries Rathausplatz 2, 83661 Lenggries
Tel. o 80 42 / 50 18-0
www.lenggries.de/wetter
oder Alpengasthof »Post« Hinterriß
Tel. o 43 52 45 / 2 06



8 Loipe Icking – Wolfratshausen

Einstieg: Walchstadt und Dorfen

Technik:  Diagonal

Länge: 16 km

Hotline / Info: Gemeindeverwaltung Icking Mittenwalder Str. 6, 82057 Icking
Tel. o 81 78 / 92 00-0
www.icking.de
Stadtverwaltung Wolfratshausen Marienplatz 1 82515 Wolfratshausen
Tel. o 81 71 / 2 14-2 40
www.wolfratshausen.de



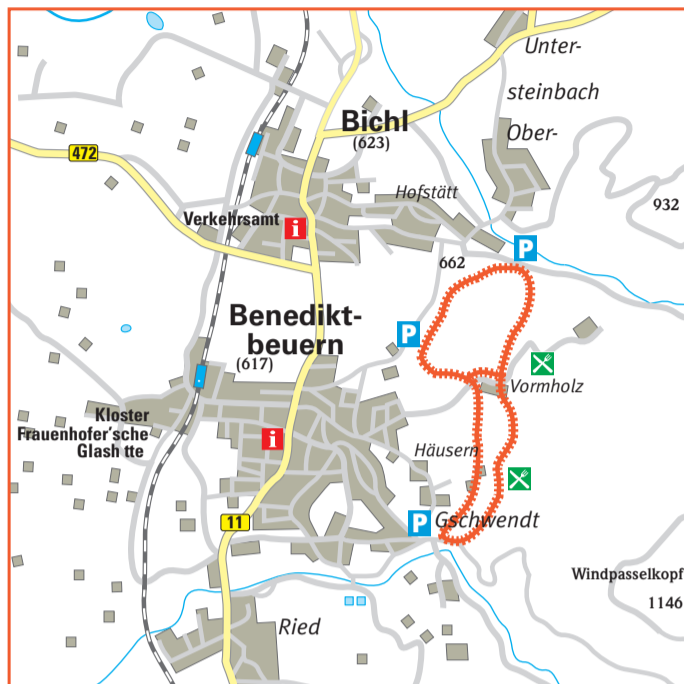
9 Loipe Bichl – Benediktbeuern

Einstieg: Bichl: am Bad Benediktbeuern: in Gschwendt

Technik: Diagonal und Skating

Länge: ca. 6 km

Hotline / Info: Gästeinformation Benediktbeuern Prälatenstr. 3 83671 Benediktbeuern Tel. 08857/248 www.benediktbeuern.de



10 Loipe Schlehdorf mit Anschluss an Loipe Großweil

Einstieg: Fischerwirt, Hauptstraße und Schlachthäusl, Mittelstraße

Technik: Diagonal und Skating

Länge: 15 km

Hotline / Info: Fremdenverkehrsverein Schlehdorf-Unterau e.V., Landgasthof Fischerwirt, Unterauer Str.1 82444 Schlehdorf, Tel. 0 88 51 / 4 84 www.schlehdorf.de



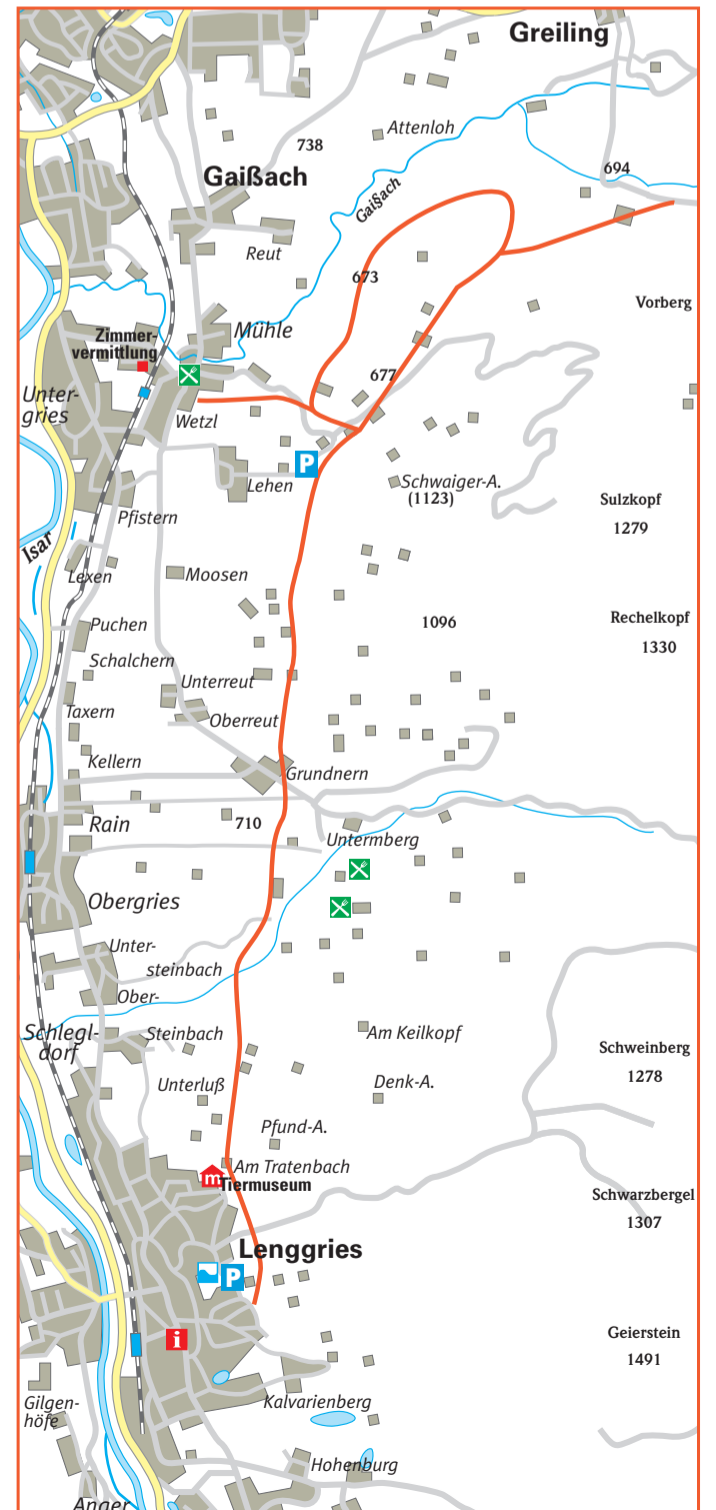
11 Loipe Bad Heilbrunn

Einstieg: Gegenüber Sportplatz (Fachklinik) Ramsau, Reindschmiede, Schönaun

Technik: Diagonal und Skating

Länge: 14 km

Hotline / Info: Gästeinformation Bad Heilbrunn Wörnerweg 4, 83670 Bad Heilbrunn Tel. 0 80 46 / 3 23 www.bad-heilbrunn.de



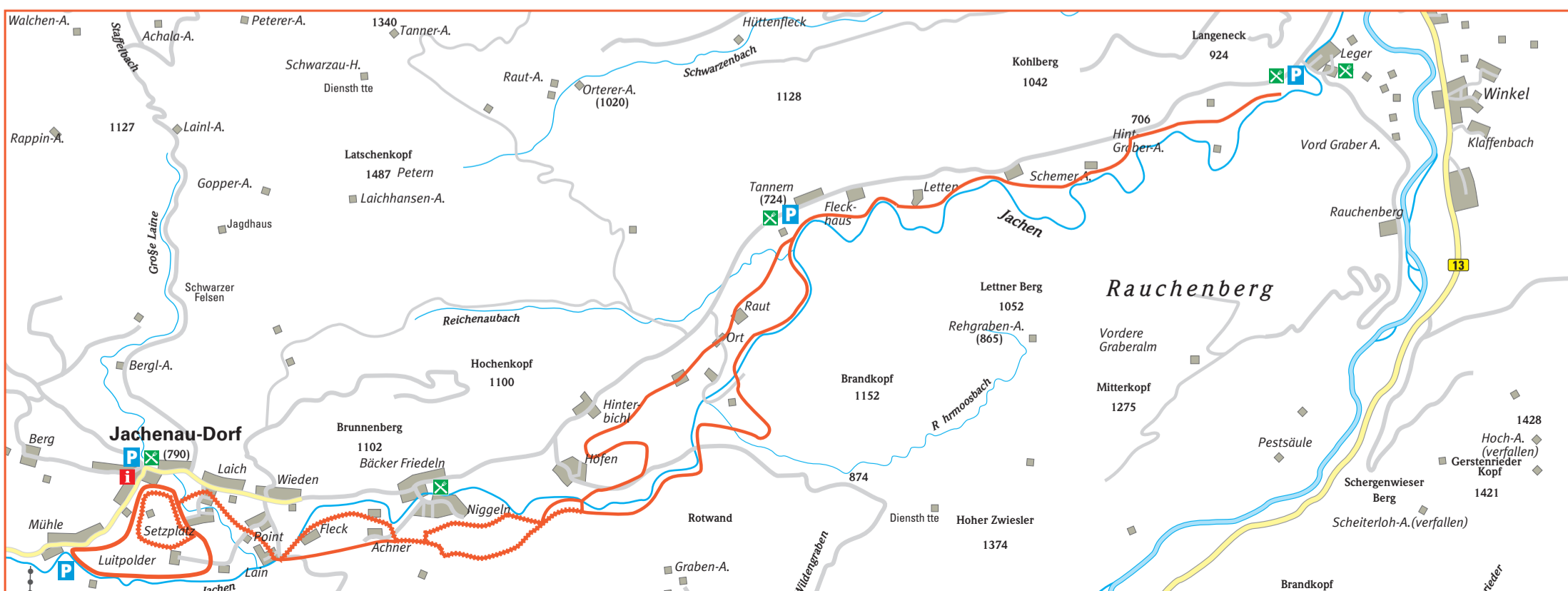
12 Loipe von Greiling – Gaißach nach Lenggries

Einstieg: Lenggries: nahe Isarwelle Hallenbad; Gaißach: Lehen; Greiling: Ötz

Technik: Diagonal

Länge: 15 km

Hotline / Info: Verkehrsverein Greiling Sachsenkammer Str. 18 83677 Greiling Tel. 0 80 41 / 4 15 75 Gemeindeverwaltung Gaißach Bahnhofstraße 8, 83674 Gaißach Tel. 0 80 41 / 80 47-15 www.gaissach.de Gästeinformation Lenggries Rathausplatz 2, 83661 Lenggries Tel. 0 80 42 / 50 18-0 www.lenggries.de/wetter Schnee-Telefon: 0 80 42 / 50 18-25



13 Loipe von Bad Tölz-Wackersberg über Arzbach nach Lenggries und ins Schwarzenbachtal (rechts)

Einstiege: Bad Tölz, Café Forsthaus; Wackersberg, Waldherralm; Arzbach, Campingplatz; Lenggries, Tennishalle (Loipe beleuchtet); Wegscheid, Skilifte

Technik: Diagonal und Skating

Länge: 39 km

Hotline / Info: Tourist-Information Bad Tölz Max-Höfler-Platz 1, 83646 Bad Tölz Tel. 0 80 41 / 78 67-0 www.bad-toelz.de, Wintersport-Infotelefon 0 80 41 / 78 67-6 50 Gemeindeverwaltung Wackersberg Bachstr. 8, 83646 Wackersberg Tel. 0 80 41 / 7 99 28-0 www.wackersberg.de Gästeinformation Lenggries Rathausplatz 2, 83661 Lenggries Tel. 0 80 42 / 50 18-0 www.lenggries.de/wetter Schnee-Telefon: 0 80 42 / 50 18-25

14 Loipe Sachsenkam – Piesenkam

Einstieg: B 13 Parkplatz

Technik: Diagonal

Länge: 39 km

Hotline / Info: Verkehrsverein Sachsenkam Holzkirchner Straße 25 83679 Sachsenkam Tel. 0 80 21 / 76 08



15 Loipe Jachenau (unten)

Einstieg: Leger, Tannern, Dorf

Technik: Diagonal und Skating

Länge: 35 km, Skating 25 km

Hotline / Info: Gästeinformation Jachenau Dorf 51 1/2, 83676 Jachenau Tel. 0 80 43 / 91 98 91 www.jachenau.de

