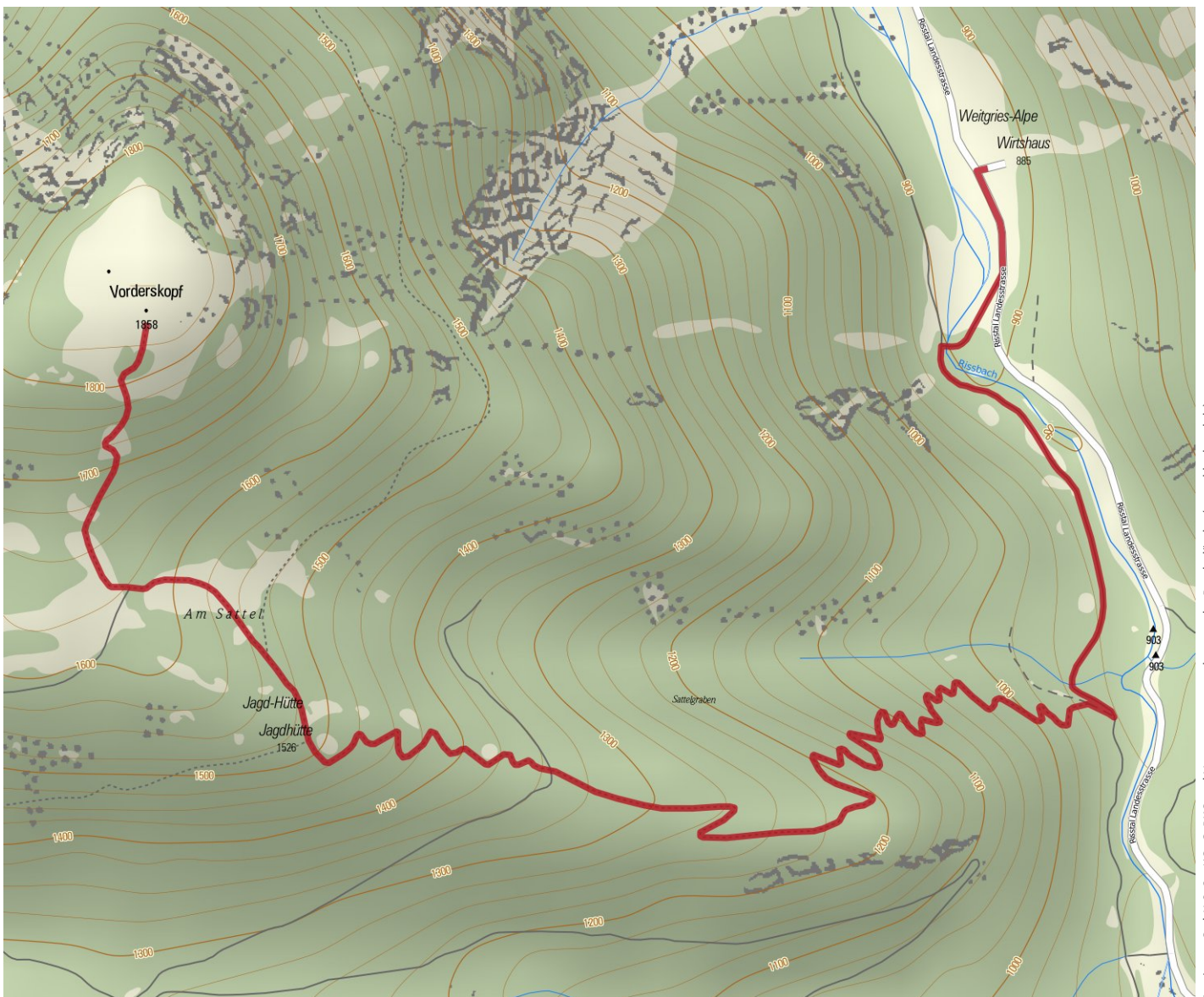


Vorderskopf 1.858m

Gütesiegel:	BASIC	Länge:	4,9 km	Schwierigkeit:	schwer
Bewertungen:	☆☆☆☆☆ (0)	Höhenmeter:	▲ 1008 m	Kondition:	☆☆☆☆☆
Erlebniswert:	☆☆☆☆☆		▼ 55 m	Technik:	☆☆☆☆☆
Landschaft:	☆☆☆☆☆	Zeit:	2:45 h		

Beste Jahreszeit: J F M A **M J J A S O** N D



Ostseeküste
Top Touren · Detailreiche Karten

Rad App

Available on the App Store

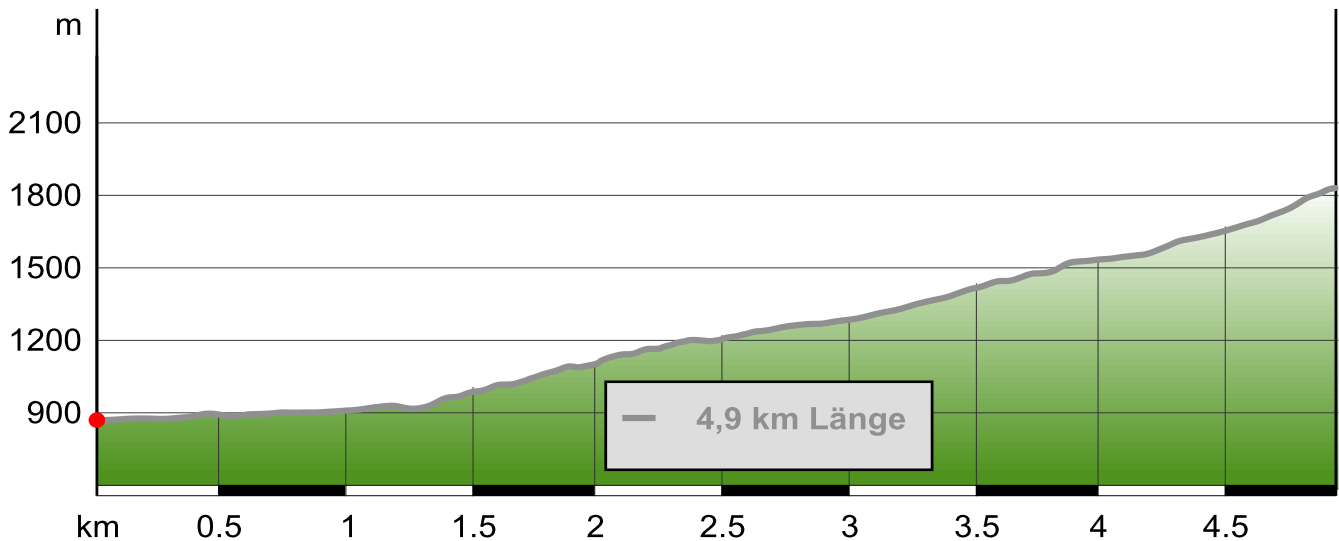
www.schoeffel.com

Schoffel

DIE GANZE PALETTE SOMMERFARBEN.

Geoinformationen und redaktionelle Inhalte © Alpenstein Tourismus GmbH & Co. KG; © BKG und Vermessungsverwaltungen der Bundesländer (www.bkg.bund.de)

Vorderskopf 1.858m



Die Tour

Wegbeschreibung

Kurze Wegbeschreibung : Vom Parkplatz kurz nach der Kaiserhütte ein kurzes Stück zurück und über eine stabile Brücken zur Forststrasse auf der Westseite des Reißbaches. Nach gut 15 Minuten auf dem breiten Weg führt eine weitere Forststrasse nach rechts. Nur wenige Meter auf dieser und ein Schild zeigt uns den Abzweig nach links zum Vorderskopf. Zuerst geht das Steiglein über eine freie Fläche, anschließend steigen wir in vielen Serpentinien zum Teil steil durch den Bergwald hinauf bis wir auf eine Forststrasse treffen. Diese überqueren und weiter gehts durch den lichten Wald hinauf zu einer Jagdhütte, 1528 m. Nach einer kurzen Rast quert der Steig flach bis zu einer großen Almfläche. Wir gehen Richtung Nordwesten über die etwas schmierigen Almwiesen und in wenigen Minuten erreichen wir einen flachen Sattel "Am Sattel" auf ca. 1620 m. Jetzt halten wir uns direkt nach Norden und es geht wieder etwas steiler über Wiesen und durch kurze Waldstücken hinauf zum riesigen, flachen Gipfelplateau mit seinem kleinen Gipfelkreuz. Abstieg wie Aufstieg

Quelle: Gipfelkreuz.de

Tipp des Autors

http://www.gipfelkreuz.de/vorderskopf_1858_m.html

Ausrüstung

"Festes Schuhwerk und wetterfeste Kleidung, eventuell Wanderstöcke"

Sicherheit

Bitte beachten : Man sollte auf Karten- und Literaturmaterial aus dem jeweiligem Gebiet nicht verzichten und sich vor allem über die aktuelle Wettersituation erkundigen!

Quelle:www.gipfelkreuz.de

Karte

Kompass 26

Anfahrt

Von Lenggries nach Hinterriß zur Kaiserhütte

Parken

Kaiserhütte

Öffentliche Verkehrsmittel

bedingt RVO








Vorderskopf 1.858m

Weitere Infos / Links

http://www.gipfelkreuz.de/vorderskopf_1858_m.html


Eigenschaften

-  aussichtsreich
-  Streckentour
-  geologische Highlights
-  Premiumweg Deutsches Wandersiegel

Autor und Quelle

Autor: Klaus Kreuzer
Erstellt: 06/08/2010
Geändert: 06/08/2010

Link zur Tour



Tourcode:

IFWg0h0yJykk

...einfach in der Portalsuche eingeben!



Ostseeküste
Top Touren · Detailreiche Karten

 Rad App





WWW.SCHÖFFEL.COM 



DIE GANZE PALETTE SOMMERFARBEN.

